

# ОСВІТНЬО- ПРОФЕСІЙНА ПРОГРАМА «Географія»

освітній рівень «магістр»

# Освітньо-професійна програма «Географія»

## освітній рівень «магістр»

- ✓ **Мета освітньої програми:** підготовка конкурентоспроможного фахівця, здатного :

Виконувати професійні обов'язки і завдання науково-дослідницького, практичного та інноваційного характеру

Будувати свою діяльність на основі проектування, креативного та творчого підходу

Забезпечувати зв'язок між географічною наукою і суспільною свідомістю у науковій і професійній діяльності

Легко адаптуватися до сучасних технологій і методик

# Освітньо-професійна програма «Географія»

## освітній рівень «магістр»

- ✓ **Орієнтація освітньої програми:** Освітньо-професійна, прикладна, що забезпечує :



1

Оволодіння комплексом загальних та фахових компетентностей, необхідних професіоналу-досліднику

2

Формування здібностей до проведення методологічного аналізу й критичного розуміння досягнень сучасної географії

3

Здатності вирішувати завдання територіального планування, раціонального землекористування та виконання проєктів стійкої просторової організації природокористування

# Освітньо-професійна програма «Географія» освітній рівень «магістр»

## ✓ Особливості програми :

Програма комбінована (дослідницько-прикладна), посилена практична географічна і картографічна підготовка, можливе стажування на підприємствах та у вищих навчальних закладах за кордоном.

## Забезпечує формування :

*Теоретичних знань, включаючи* знання і розуміння теоретичних основ і методології географічної науки, знання наукових концепцій і парадигм сучасного землезнавства.

*Практичних навичок, зокрема* здатність розв'язувати завдання моніторингових досліджень як одного з інструментів практичного втілення завдань стійкої просторової організації природокористування, охорони природи, планування та землевпорядкування



# Освітньо-професійна програма «Географія» освітній рівень «магістр»

✓ **Перспективи працевлаштування.** Посади :

Спеціаліст  
географ

Фахівець з  
геосистемного  
моніторингу  
навколишнього  
середовища

Інженер з  
охорони  
навколишнього  
середовища

Картограф

Науковий  
співробітник

Завідувач  
географічної  
станції  
(лабораторії)

Фахівець з  
міського та  
районного  
планування

Фахівець з  
управління  
природоко-  
ристуванням

# Освітньо-професійна програма «Географія»

освітній рівень «магістр»

✓ Придатність випускників до подальшого навчання :



1

Подальше навчання  
в аспірантурі,  
докторантурі

2

Участь у спеціалізованих  
дослідженнях  
природничої галузі

3

Набуття часткових  
кваліфікацій за іншими  
спеціальностями в  
системі післядипломної  
освіти

# Освітньо-професійна програма «Географія»

## освітній рівень «магістр»

### ✓ Кількість кредитів ECTS. Форма та строк навчання :

- Термін навчання – 1 рік 4 місяці
- Загальний обсяг освітньої програми – 90 кредитів
- Випускники отримують диплом магістра географії  
Кваліфікація: Магістр географії



Випуск магістрів ОПГ Географія 2020 р.

# Освітньо-професійна програма «Географія»

освітній рівень «магістр»

✓ **Фахові компетентності :**

**Предметно-географічна**

**Картографічна компетентність: володіння прийомами опису, аналізу, укладання карт з використанням ГІС**

**Компетентність у плануванні, проектуванні та виконанні проектів**

**Інформаційна компетентність: здатність до пошуку джерел інформації та їх наукового опрацювання,**

**Управлінська компетентність інтелектуальна самостійність здатність розробляти стратегію наукового пошуку**

**Дослідницька : володіння основами дослідницької діяльності, здатність застосовувати загальнонаукові та спеціальні методи досліджень, дослідницькі навички**



# Освітньо-професійна програма «Географія»

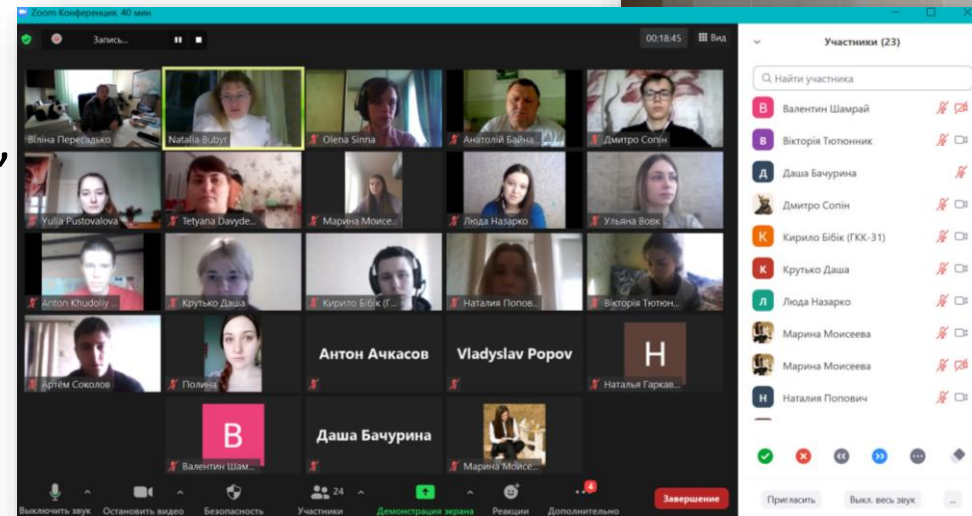

## ✓ Викладання та навчання:

### Навчання:

- студентсько-центричне,
- проблемно-орієнтоване, самонавчання,
- навчання на основі науково-дослідницької діяльності,
- навчання через виробничу практику

### Методи:

- Активні (проблемні, інтерактивні, проектні, інформаційно-комп'ютерні, саморозвивальні),
- Пасивні (пояснювально-ілюстративні)



# Освітньо-професійна програма «Географія»

## освітній рівень «магістр»

### ✓ Академічна мобільність:

1

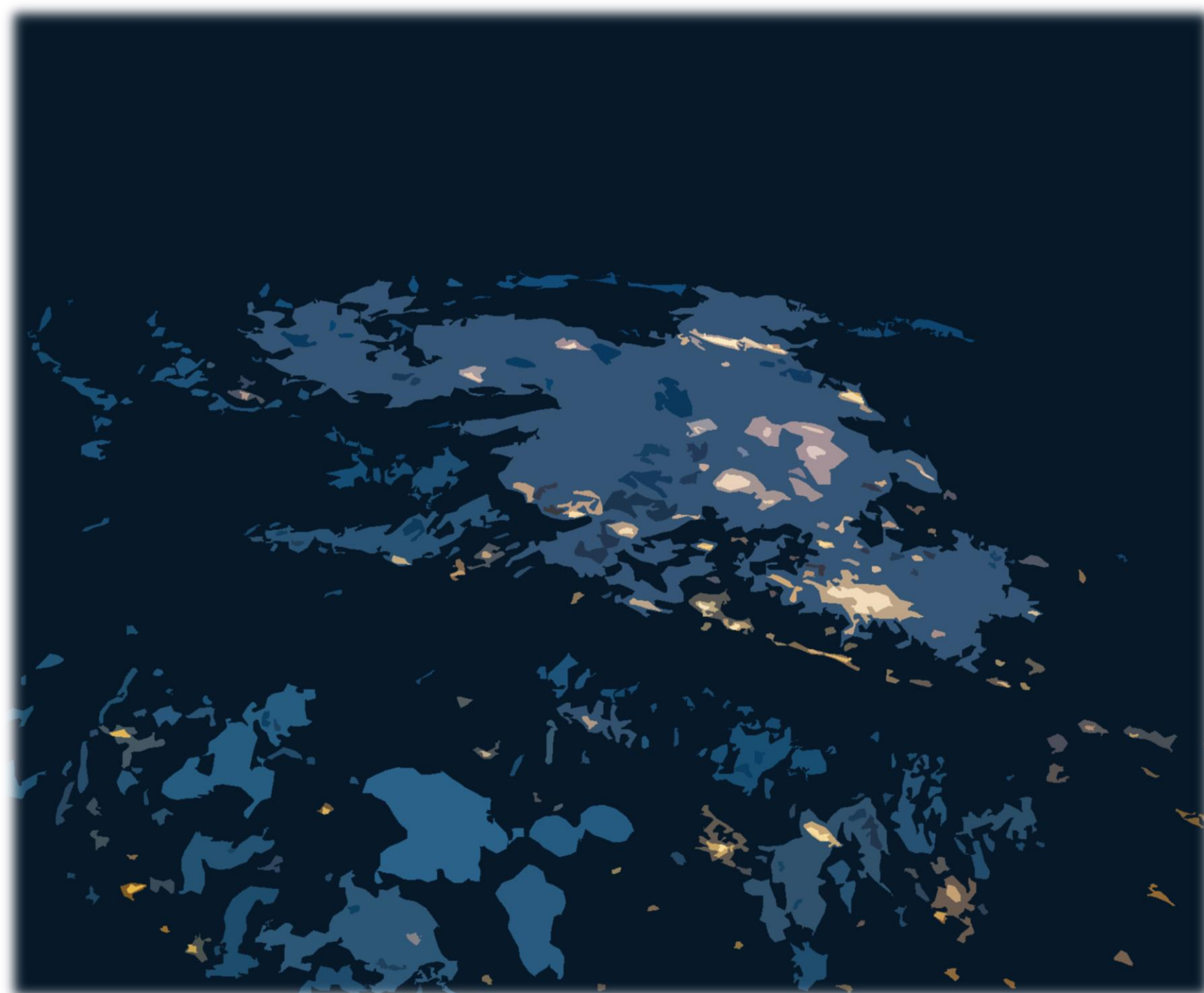
**Національна:**  
Індивідуальна, за бажанням студента – навчання у різних закладах вищої освіти України

2

**Міжнародна:**  
Індивідуальна, за бажанням студента – навчання у закордонних закладах вищої освіти

3

Можливе навчання іноземних здобувачів вищої освіти



ДЯКУЮ ЗА  
УВАГУ!