День Відкритих Дверей 2022

ФАКУЛЬТЕТ ГЕОЛОГІЇ, ГЕОГРАФІЇ, РЕКРЕАЦІЇ І ТУРИЗМУ

GEO KARAZIN

КАРАЗІНСЬКИЙ УНІВЕРСИТЕТ
КЛАСИКА, ЩО ВИПЕРЕДЖАЄ ЧАС

28 травня 2022 р.

ІСТОРІЯ ФАКУЛЬТЕТУ

- ***Факультет геології, географії, рекреації і туризму*** є одним із найстаріших навчальних підрозділів Харківського національного університету імені В. Н. Каразіна.

- Плеяда видатних науковців географів та геологів навчалась та працювала на факультеті за його майже 200-річну історію

- На п’яти кафедрах факультету працюють ***18*** докторів наук, професорів, ***28*** кандидатів наук, доцентів.

GEO KARAZIN

ФАКУЛЬТЕТ ГЕОЛОГІЇ, ГЕОГРАФІЇ, РЕКРЕАЦІЇ І ТУРИЗМУ

ХАРКІВСЬКИЙ НАЦІОНАЛЬНИЙ УНІВЕРСИТЕТ імені В.Н.КАРАЗІНА

Чому саме геофак Каразінського?

Бо саме тут Вас навчать

Шукати і знаходити

Бачити і розуміти

Ситемно мислити!

Чому саме геофак Каразінського?

3 спеціальності → **9** освітніх програм

∞ і

МОЖЛИВОСТЕЙ



СПЕЦІАЛЬНОСТІ ТА ОСВІТНІ ПРОГРАМИ ФАКУЛЬТЕТУ

«ГЕОЛОГІЯ НАФТИ І ГАЗУ»

МЕТА

підготовка висококваліфікованих кадрів для нафтогазової галузі України

формування професіонала із сучасним науковим світоглядом і мисленням, який здатний здійснювати виробничу, дослідну та інноваційну діяльність в нафтогазовій геології, у тому числі при пошуках, розвідці та розробці нетрадиційних родовищ природного газу

ПЕРСПЕКТИВИ ПРАЦЕВЛАШТУВАННЯ

Професії майбутніх спеціалістів за фахом «Геолог нафти і газу»:

- геолог нафтогазорозвідки,
- геолог нафтового або газового промислу,
- польовий геофізик,
- геофізик-інтерпретатор,
- асистент професіонала з інформаційного забезпечення геологорозвідувальних робіт.

«ГЕОЛОГІЧНА ЗЙОМКА, ПОШУК ТА РОЗВІДКА КОРИСНИХ КОПАЛИН»

- **геологи-зйомщики** (складання геологічних карт і оцінка перспективності площ на предмет виявлення там родовищ корисних копалин),
- **геологи-пошуковики** - займаються пошуками конкретних родовищ певного виду корисних копалин),
- **геологи-розвідники** - займаються розвідкою родовищ і вважають запаси корисного компонента в надрах,
- **геологи-виробничники**, які контролюють повноту і якість вилучення корисних копалин з надр.

ОСВІТНЯ ПРОГРАМА «ПРИКЛАДНА ГІДРОГЕОЛОГІЯ»

ОСВІТНЯ ПРОГРАМА «ПРИКЛАДНА ГІДРОГЕОЛОГІЯ»



СПЕЦІАЛЬНІСТЬ 106 «ГЕОГРАФІЯ»

ОСВІТНІ ПРОГРАМИ:

- «Фізична географія, моніторинг і кадастр природних ресурсів»
- «Картографія, геоінформатика і кадастр»
- «Географія рекреації та туризму»
- «Економічна, соціальна географія та регіональний розвиток»

«ФІЗИЧНА ГЕОГРАФІЯ, МОНІТОРИНГ І КАДАСТР ПРИРОДНИХ РЕСУРСІВ»

ЯКЩО ВБОЛІВАЄШ ЗА МАЙБУТНЄ

ЦІКАВЛЯТЬ ПИТАННЯ ГЛОБАЛЬНОГО ПОТЕПЛІННЯ

ОСВІТНЯ ПРОГРАМА
«ФІЗИЧНА ГЕОГРАФІЯ, МОНІТОРИНГ І КАДАСТР ПРИРОДНИХ РЕСУРСІВ»

«ФІЗИЧНА ГЕОГРАФІЯ, МОНІТОРИНГ І КАДАСТР ПРИРОДНИХ РЕСУРСІВ»

ДЕ ПРАЦЮЮТЬ?

- Харківський регіональний
- центр з гідрометеорології
- Державне підприємство
- «Харківський науково-дослідний та проектний інститут землеустрою»
- Національні природоохоронні
- парки
- Державні підприємства
- водного господарства



Борискіна Єлизавета, технік-метеоролог, авіаційна метеостанція, Харків

Бузницький Борис, випускник 2018 р., синоптик, Бориспіль

ОПП «Картографія, геоінформатика і кадастр»

Можливості працевлаштування випускників

- *Первинні посади:* картограф, ГІС-спеціаліст, геокодер, геодезист,
  фахівець з кадастру, географ-картограф.
- *Місця роботи*: фірми, підприємства топографо-геодезичної галузі, картографічного видавництва, кадастру, ІТ-компанії з геоінформаційним профілем діяльності.

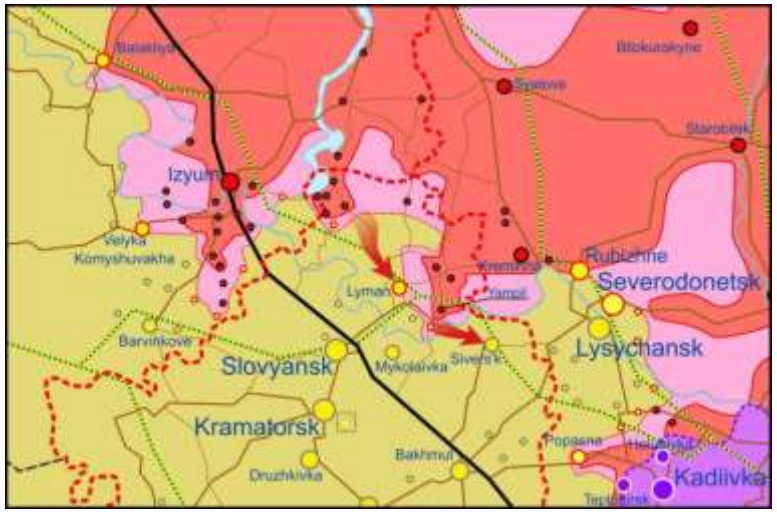

«ГЕОГРАФІЯ РЕКРЕАЦІЇ ТА ТУРИЗМУ»

- **Основний орієнтир програми** – формування професіонала із сучасним науковим світоглядом і креативним мисленням, здатного здійснювати професійні завдання у сфері географії рекреації та туризму в сучасних умовах ведення туристсько-рекреаційної діяльності.
- **Особливості програми** - комбінована міждисциплінарна та багатопрофільна підготовка фахівців, знання і володіння сучасними інформаційними технологіями, посилена практична географічна та туристська підготовка, можлива академічна мобільність та стажування у закладах вищої освіти України та за кордоном.

МОЖЛИВОСТІ ПРАЦЕВЛАШТУВАННЯ ВИПУСКНИКІВ

Первинні посади:

- географ, фахівець з рекреації та туризму,
- фахівець з управління рекреаційним природокористуванням,
- агент з організації туризму,
- туризмознавець,
- менеджер міжнародного туризму, менеджер з організації екскурсійних маршрутів,
- гід-екскурсовод, готельний гід,
- гід-трансфермен.

ОРГАНІЗАЦІЇ, ЩО БЕРУТЬ УЧАСТЬ У ПІДГОТОВЦІ ФАХІВЦІВ, Є МІСЦЯМИ ПРОХОДЖЕННЯ ПРАКТИК:

- КЗ «Харківська обласна станція юних туристів»,
- Харківський обласний туристсько-інформаційний центр,
- Туристський клуб «Мандрівник»,
- Туристичні агенції м. Харків та інших міст України,
- Національні природні парки,
- Організаційно-інформаційний центр туристичного бізнесу Харківського національного університету тощо.
- Серед міжнародних туристична компанїія «TEZ TOUR» (Туреччина, м. Анталья).

«ЕКОНОМІЧНА, СОЦІАЛЬНА ГЕОГРАФІЯ ТА РЕГІОНАЛЬНИЙ РОЗВИТОК»

- ***Мета програми*** – теоретична і практична підготовка висококваліфікованих кадрів, які набувають компетентностей для виконання професійних завдань у галузі економічної та соціальної географії, регіонального розвитку.
- ***Актуальність*** освітньої програми зумовлена потребою на ринку праці фахівців з територіального управління та регіонального розвитку, особливо в умовах проведення адміністративно-територіальної реформи в Україні.

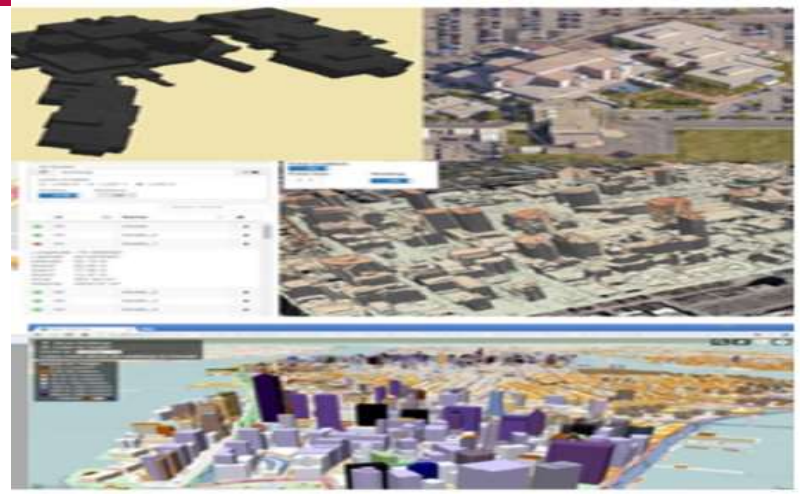

ПРАЦЕВЛАШТУВАННЯ

- Випускники освітньої програми можуть працювати на посадах географа, географа-економіста, фахівця з міського та районного планування, фахівця з розміщення продуктивних сил та регіональної економіки, вчителя загальноосвітнього та спеціалізованого навчального закладу.
- Випускники працевлаштовуються в науково-дослідних та проектних установах, органах державної влади та місцевого самоврядування, закладах загальної середньої та спеціалізованої освіти.

СПЕЦІАЛЬНІСТЬ 014.07. «СЕРЕДНЯ ОСВІТА (ГЕОГРАФІЯ)»

ОСВІТНІ ПРОГРАМИ:

- «Географія, економіка та краєзнавчо-туристична робота»
- «Географія, природознавство та спортивно-туристична робота»

«ГЕОГРАФІЯ, ЕКОНОМІКА ТА КРАЄЗНАВЧО-ТУРИСТИЧНА РОБОТА»

- ***Мета програми*** – теоретична та практична підготовка висококваліфікованих кадрів, які набувають компетентностей для виконання професійних завдань у галузі сучасної освіти (за спеціальністю «Географія»), здатності до виробничої і педагогічної діяльності у загальноосвітніх та спеціалізованих навчальних закладах.
- ***Актуальність*** освітньої програми зумовлена стабільним попитом на ринку праці на вчителів географії, економіки, організаторів позакласної та позашкільної роботи у сфері краєзнавства і туризму.

«ГЕОГРАФІЯ, ПРИРОДОЗНАВСТВО ТА СПОРТИВНО-ТУРИСТИЧНА РОБОТА»

Випускник програми – це перш за все Учитель з креативним і критичним мисленням, адаптований до умов сучасних закладів базової середньої освіти, позашкільних закладів різних типів.

Підготовка студентів ***акцентується*** на широкій та багатопрофільній підготовці, практичній складовій, що включає в себе організацію спортивно-туристичної діяльності під керівництвом висококваліфікованих фахівців, яку проводять в національних природних парках, гірських регіонах (Українські Карпати), містах України та ближнього зарубіжжя.

КИМ ПРАЦЮЮТЬ НАШІ ВИПУСКНИКИ?

На посадах:

- учителя,
- організатора позакласної та позашкільної роботи з дітьми,
- педагога-організатора;
- організатора спортивно-туристичної, краєзнавчої роботи у закладах базової середньої освіти, позашкільних закладах різних типів, форм власності, підпорядкування.

БАЗИ ПРАКТИК

- ✓ село Гайдари, Зміївського району Харківської області;
- ✓ село Кам`янка, Ізюмського району Харківської області.

МІЖНАРОДНА СПІВПРАЦЯ ФАКУЛЬТЕТУ

ПРАКТИКИ СТУДЕНТІВ ЗА КОРДОНОМ, TEZ TOUR, ТУРЕЧЧИНА

АКАДЕМІЧНА МОБІЛЬНІСТЬ ERASMUS+
УНІВЕРСИТЕТ ОРАДЯ (РУМУНІЯ)

АКАДЕМІЧНА МОБІЛЬНІСТЬ ERASMUS+
ТАЛЛІНСЬКИЙ УНІВЕРСИТЕТ (ЕСТОНІЯ)

АКАДЕМІЧНА МОБІЛЬНІСТЬ ERASMUS+
УНІВЕРСИТЕТ ЖИРОНИ (ІСПАНІЯ)

АКАДЕМІЧНА МОБІЛЬНІСТЬ ERASMUS+
УНІВЕРСИТЕТ ОСТРАВИ (ЧЕХІЯ)

СТУДЕНТСЬКЕ САМОВРЯДУВАННЯ

- ✓ Студентське наукове товариство;
- ✓ Профспілкова організація ФГГРТ;
- ✓ Студентська рада ФГГРТ

СНО ХНУ

ОСОБЛИВОСТІ ВСТУПНОЇ КАМПАНІЇ - 2022

- - ***до 5*** заяв на місця державного замовлення, пріоритет від ***1 до 5***;
- - ***до 20*** заяв на місця за кошти фізичних та/або юридичних осіб;
- - ***мінімальний конкурсний бал – 100***, мінімальний бал для участі ***в конкурсі на місця державного замовлення – 125;***
- **- вступ за результатами національного мультипредметного тесту (НМТ) для випускників 2022 р.;**
- **- є можливість перезарахування** результатів ЗНО з предметів НМТ 2019-2021 р. за умови якщо різниця не перевищує **15 балів;**
- **- можливість подання результатів ЗНО 2019-2021 р. з конкурсних предметів минулого року :**
  - ***103 Науки про Землю - українська мова, метематика та предмет за вибором;***
  - ***106. Географія, 014.07 Середня освіта (Географія) – українська мова, географія, предмет за вибором***

ВСТУП - 2022

Галузь знань		Спеціальність		Конкурсні пропозиції	Ліцензовані обсяги		Максимальні обсяги державного замовлення		Прохідні бали на місця державного замовлення		
									2019	2020	2021
Код	Назва	Код	Назва	Освітні програми	Денна форма навчання	Заочна форма навчання	Денна форма навчання	Заочна форма навчання			
01	Освіта/ Педагогіка	014.07	Середня освіта (Географія)	Географія, економіка та краєзнавчо-туристична робота	*25*	*3*	*3*	*2*	*149,5*	*179,1*	*173.5*
				Географія, природознавство та спортивно-туристська робота	*25*	*5*	*3*	*2*	*165,1*	*167,8*	*167.9*
10	Природничі науки	103	Науки про Землю	Прикладна гідрогеологія	*25*	*5*	*3*	*0*	*139,5*	*134,1*	*148.9*
				Геологія нафти і газу	*25*	*5*	*8*	*0*	*159,7*	*148,8*	*179.2*
				Геологічна зйомка, пошук та розвідка корисних копалин	*25*	*5*	*6*	*0*	*154,1*	*165,5*	*155.5*
		106	Географія	Фізична географія, моніторинг і кадастр природних ресурсів	*25*	*5*	*7*	*0*	*174,6*	*176,2*	*186,6*
				Картографія, геоінформатика і кадастр	*25*	*5*	*6*	*0*	*175,6*	*160,6*	*189,1*
				Географія рекреації та туризму	*35*	*3*	*7*	*0*	*182,8*	*141,7*	*186,5*
				Економічна, соціальна географія та регіональний розвиток	*37*	*2*	*10*	*0*	*176,3*	*161,6*	*185,4*

Вартість навчання:

Денна форма навчання:

15 880 грн.

Заочна форма навчання:

7 190 грн.

ТЕРМІНОВІ ПИТАННЯ? ЗВЕРТАЙТЕСЬ!!!

➢ ***Телефони приймальної комісії факультету***

+380933001258
+380986771704
+380508875463

➢ **E-mail** - vstup.geo@karazin.ua

➢ **Facebook**- https://www.facebook.com/fggrtkarazin/

➢ **Instagram** - https://www.instagram.com/fggrt_karazin/

УВАГА!
СПЕЦІАЛЬНОСТІ З ОСОБЛИВОЮ ПІДТРИМКОЮ МОН!

- 103. Науки про Землю,
- 014.07. Середня освіта (Географія)



МОЖЛИВОСТІ

- ✓ Отримати спеціальність затребувану на ринку праці в Україні і світі
- ✓ Впродовж навчання зкорегувати свої професійні інтереси
- ✓ Пройти стажування за кордоном, отримати досвід навчання і життя в Європі й зарекомендувати себе як фахівець
- ✓ Мати можливість отримувати достойну оплату за свій професіоналізм

GEO KARAZIN

ФАКУЛЬТЕТ ГЕОЛОГІЇ, ГЕОГРАФІЇ, РЕКРЕАЦІЇ І ТУРИЗМУ

ХАРКІВСЬКИЙ НАЦІОНАЛЬНИЙ УНІВЕРСИТЕТ імені В.Н.КАРАЗІНА

Чекаємо саме на ВАС!
З Вами ми відбудуємо країну після ПЕРЕМОГИ

GEO KARAZIN